Mountainbikestrecken

www.mostviertel.at/mountainbike

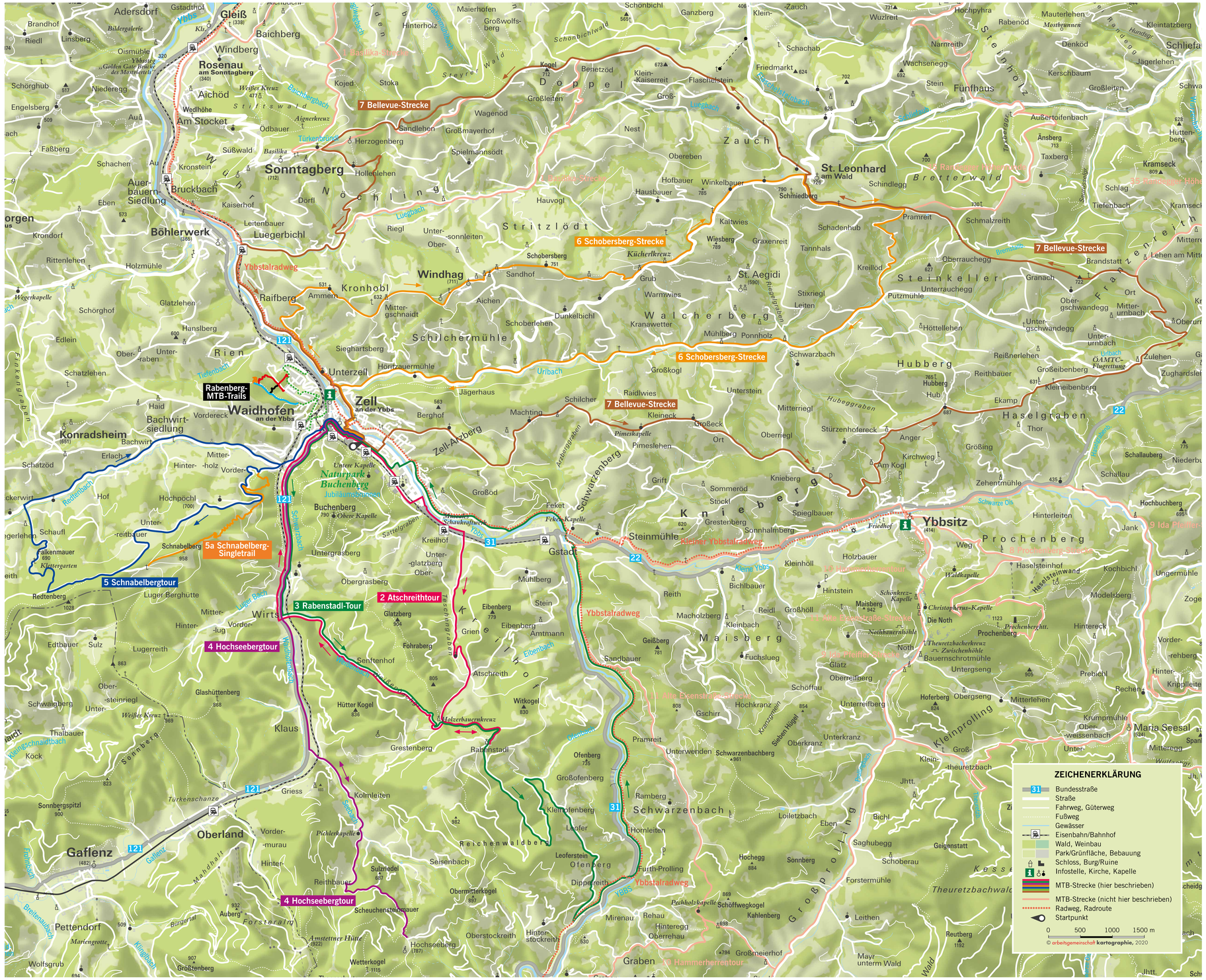

2 Atschreithtour

↔ 15,9 km ⏀ 1:15 h
↗ 459 Hm / ↘ 466 Hm ⭳ 358 m / ⭱ 820 m
✪ Waidhofen/Ybbs, Lokalbahnhof

Waidhofen - Haltestelle Kreilhof - Atschreith - Rabenstadl - Holzerbauernkreuz - Weißenbachgraben - Wirts - Waidhofen



3 Rabenstadl-Tour

↔ 28,0 km ⏀ 2:00 h
↗ 497 Hm / ↘ 510 Hm ⭳ 358 m / ⭱ 821 m
✪ Waidhofen/Ybbs, Lokalbahnhof

Waidhofen - Weyrerstraße - Weißenbachgraben - Rabenstadl - Ofenberg - Schluchtenhütte - Mirenau - Ybbstalradweg - Gstadt - Waidhofen

4 Hochseeberg-Tour

↔ 10,6 km ⏀ 0:45 h
↗ 440 Hm / ↘ 440 Hm ⭳ 358 m / ⭱ 796 m
✪ Waidhofen/Ybbs, Lokalbahnhof

Waidhofen - Seebachgraben - Hochseeberg

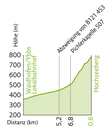

5 Schnabelberg-Tour

↔ 15,9 km ⏀ 1:00 h
↗ 560 Hm / ↘ 560 Hm ⭳ 358 m / ⭱ 918 m ✪ Waidhofen/Ybbs, Lokalbahnhof

Waidhofen - Hochpöchl - Falkengraben - Waidhofen

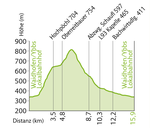

5a Schnabelberg-Singletrail

S3

↔ 4,0 km ⏀ 0:15 h
↗ 40 Hm / ↘ 520 Hm ⭳ 435 m / ⭱ 950 m
✪ Waidhofen/Ybbs, Schnabelberg

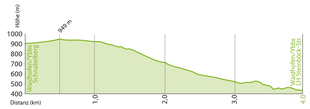

6 Schobersberg-Strecke

↔ 28,0 km ⏀ 1:45 h
↗ 598 Hm / ↘ 577 Hm ⭳ 348 m / ⭱ 749 m
✪ Waidhofen/Ybbs, Lokalbahnhof

Waidhofen - Windhag - St. Leonhard - Urlbachtal - Waidhofen

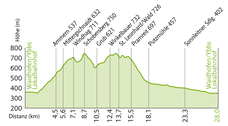

7 Bellevue-Strecke

↔ 45,5 km ⏀ 2:30 h
↗ 1045 Hm / ↘ 1045 Hm ⭳ 346 m / ⭱ 736 m
✪ Waidhofen/Ybbs

Waidhofen - Arzberg - Hubberg - Franzenreith - St.Leonhard - Kogel - Sonntagberg - Luegergraben - Böhlerwerk - Waidhofen

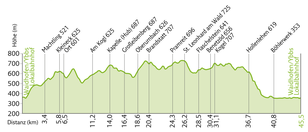

Rabenberg-MTB-Trails

- **Approach-Trail** 0,8km - leicht
- **Border-Trail** 0,3km - schwer - S2
- **Homeway-Trail** 0,8km - mittel - S1
- **Practice-Trails** 0,3km - leicht/mittel/schwer - S0 - Uphill-Trail.

↔ Streckenlänge ⏀ Fahrzeit ↗ Aufstieg / ↘ Abstieg ⭳ Niedrigster Punkt / ⭱ Höchster Punkt ✪ Startort