Rennradstrecken

www.mostviertel.at/rennrad

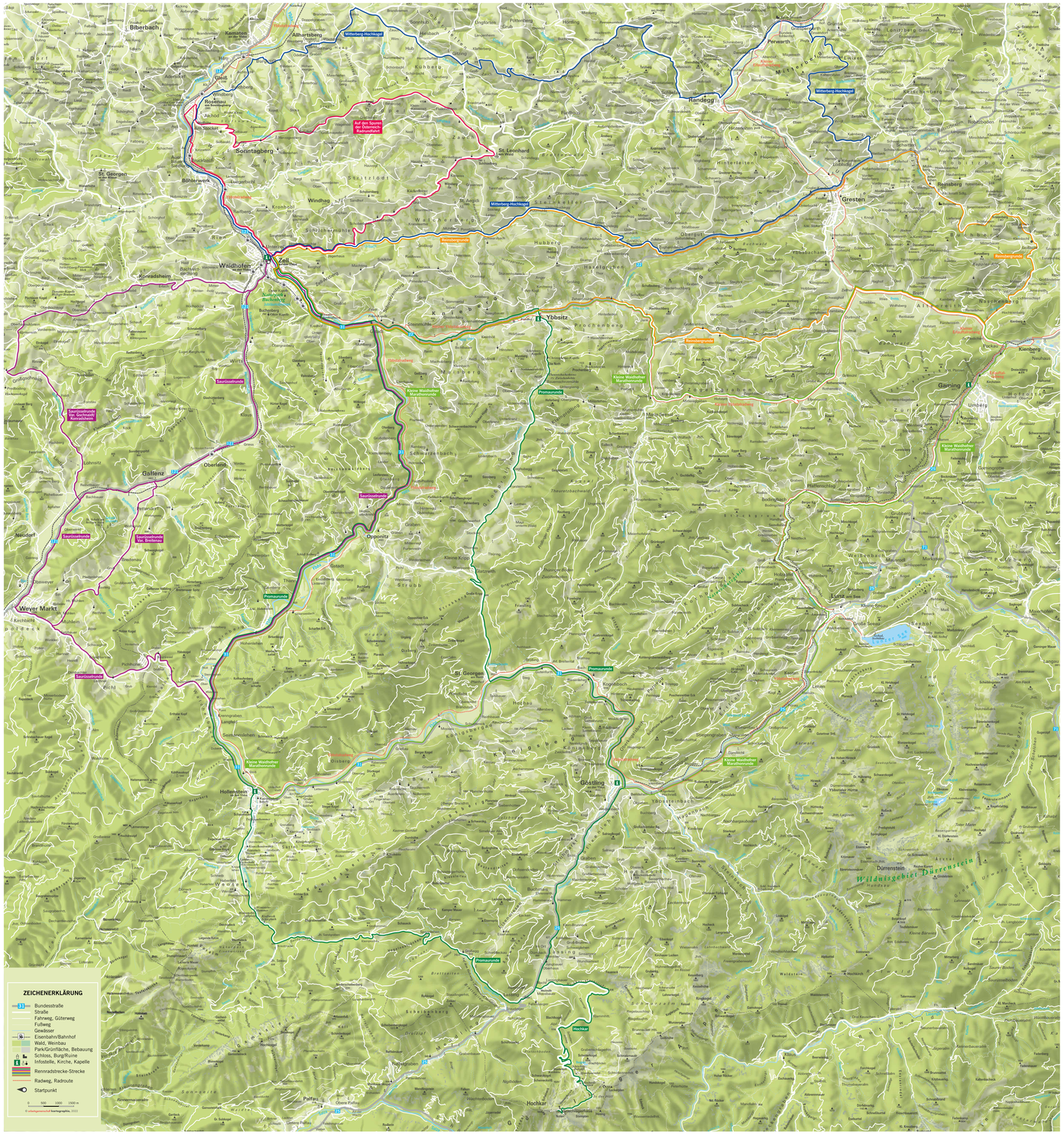

Klassische Saurüsselrunde

leicht
↔ 49,55 km **ⓘ 1:50 h**
↗ 390 Hm / ↘ 390 Hm **⭳ 344 m / ⭱ 551 m**
✪ Waidhofen/Ybbs, Schloss an der Eisenstraße
Waidhofen an der Ybbs, Schlosshotel - Ausfahrt durch den Ortsteil Zell (rechts Ybbsufer, flussaufwärts) - Schmiedestraße - Schwellöd-Brücke - links auf die B31 Richtung Opponitz/Hollenstein - Gstadt - rechts Richtung Opponitz - Klein-Hollenstein - rechts abbiegen Richtung Weyer auf die L99 - Weyer - rechts scharf abbiegen auf die B121 - Gaflenz - Oberland - Waidhofen an der Ybbs

Variante Gschnaidt/Konradsheim

mittel
↔ 54,90 km **ⓘ 2:00 h**
↗ 560 Hm / ↘ 560 Hm **⭳ 344 m / ⭱ 747 m**

Variante Breitenau

leicht
↔ 46,73 km **ⓘ 1:45 h**
↗ 395 Hm / ↘ 395 Hm **⭳ 344 m / ⭱ 561 m**

Mitterkogel – Hochkogel

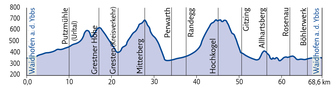

mittel
↔ 68,58 km **ⓘ 2:45 h**
↗ 1368 Hm / ↘ 1368 Hm **⭳ 321 m / ⭱ 697 m**
✪ Waidhofen/Ybbs, Schloss an der Eisenstraße
Waidhofen an der Ybbs/Schlosshotel - Urltalstraße Richtung St.Leonhard/Walde - nach 4 km rechts Richtung „Putzmühle“ (L6190) - Anstieg zum Christophorus-Hubschrauber-Landeplatz - rechts Abfahrt Richtung B22 - links auf die B22 - Grestner Höhe - Gresten - B22 - nach 1 km in der Siedlung „Weidach“ scharf links in Richtung Mitterberg (Karte und GPS-Track folgen!) - kurz nach dem höchsten Punkt links in Richtung L96 abbiegen - L96 - Perwarth - Randegg - rechts Richtung St. Leonhard am Walde abbiegen - Schliefau - rechts auf die L6112 Richtung Amstetten abbiegen - Hochkogel - am höchsten Punkt der Hauptstraße scharf links abbiegen - Güterweg Richtung St. Leonhard - nach ca. 5 km rechts abbiegen (GPS-Track!) - Abfahrt bis zur L92 - rechts abbiegen auf die L6202 - Allhartsberg - kurz vor Hilm links abbiegen - Windberg - Rosenau - Bruckbach - B121 oder Ybbstalradweg - vor Ybbs-Brücke in Böhlerwerk links abbiegen auf rechtes Ybbsufer - Waidhofen an der Ybbs

Reinsbergrunde

mittel
↔ 64,21 km **ⓘ 2:30 h**
↗ 1147 Hm / ↘ 1147 Hm **⭳ 349 m / ⭱ 741 m**
✪ Waidhofen/Ybbs, Schloss an der Eisenstraße
Waidhofen an der Ybbs/Schlosshotel - Urltalstraße Richtung St. Leonhard am Walde L93 - nach 4 km auf die L6190 rechts Richtung „Putzmühle“ - Anstieg zum Christophorus-Hubschrauber-Landeplatz - rechts Abfahrt Richtung B22 - links auf die B22 - Grestner Höhe - Gresten - B22 - nach 4 km rechts Richtung Reinsberg auf die L6155 - Reinsberg - Anstieg auf den Reinsberg - Abfahrt zur L92 - rechts Richtung Gresten - nach ca. 4 km links auf die L6169 - nach 1 km rechts Richtung Maria Seesal - „100er-Berg“ - Abfahrt Richtung Ybbsitz - Untermühl - rechts Richtung Ybbsitz - links auf die B22 - Ybbsitz - Waidhofen an der Ybbs

Promaurunde

mittel
↔ 84,28 km **ⓘ 3:00 h**
↗ 972 Hm / ↘ 972 Hm **⭳ 349 m / ⭱ 803 m**
✪ Waidhofen/Ybbs, Schloss an der Eisenstraße
Waidhofen an der Ybbs/Schlosshotel - Ausfahrt durch den Ortsteil Zell - Schmiedestraße - Schwellöd-Brücke - links auf die B31 Richtung Opponitz/Hollenstein - Gstadt - rechts Richtung Hollenstein - Opponitz - Klein-Hollenstein - Hollenstein - Dorfplatz - Sandgraben (L6180) - Promau - Mendlingtal (L6179) - Lassing - auf der B25 nach Göstling - scharf links auf die B31 Richtung Waidhofen - Kogelsbach - St.Georgen/Reith - scharf rechts auf die L98 - Gr. Kripp - rechts Richtung Ybbsitz - Kl.Kripp - Prolling - Ybbsitz - links auf die B22 Richtung Waidhofen - Gstadt - auf der B31 bis Waidhofen an der Ybbs

Hochkar

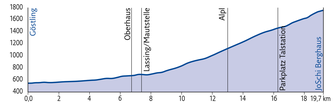

schwer
↔ 20 km **ⓘ 2:00 h**
↗ 1265 Hm **⭳ 535 m / ⭱ 1800 m**
✪ Göstling
Göstling an der Ybbs - Lassing/Mautstelle - Alpl - Parkplatz Talstation - JoSchi Berghaus

Kleine Waidhofner Marathonrunde

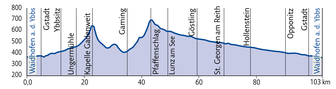

leicht
↔ 102,44 km **ⓘ 3:30 h**
↗ 852 Hm / ↘ 852 Hm **⭳ 349 m / ⭱ 701 m**
✪ Waidhofen/Ybbs, Schloss an der Eisenstraße
Waidhofen an der Ybbs/Schlosshotel - Ausfahrt durch den Ortsteil Zell - Schmiedestraße - rechts Schwellöd-Brücke - links auf die B22 Richtung Ybbsitz - Ybbsitz - weiter auf der B22 - ca. 3 km nach Ybbsitz rechts auf die L6186 Richtung Maria Seesal - kurz vor Maria Seesal links über die Brücke und der L6186 folgen - Zogelsgraben - Oberamt - Kreuzung zur L92 - rechts auf die L92 abbiegen - Brettl - Kreuzung zur B25 - rechts auf die B25 einbiegen - Gaming - ca. 2 km nach Gaming rechts Richtung Pfaffenschlag und Bodingbach abbiegen - Pfaffenschlag - Bodingbach - Lunz - B25 - Göstling - rechts auf die B31 - St.Georgen/Reith - Hollenstein - Opponitz - Gstadt - Waidhofen an der Ybbs

Auf den Spuren der Österreich-Radrundfahrt

schwer
↔ 30,38 km **ⓘ 1:20 h**
↗ 615 Hm / ↘ 615 Hm **⭳ 338 m / ⭱ 749 m**
✪ Waidhofen/Ybbs, Schloss an der Eisenstraße

Waidhofen an der Ybbs/Schlosshotel - Ybbstalradweg Richtung Amstetten - in Böhlerwerk rechts auf die B121 - nach ca,. 2 km rechts nach Rosenau abbiegen - am Hauptplatz scharf rechts Richtung Basilika - gut 3 km Anstieg bis zur Basilika - weiter Richtung St. Leonhard am Panoramahöhenweg - 10 km ständig bergauf und bergab bis St. Leonhard - Abfahrt ins Urltal und nach Waidhofen zurück

↔ Streckenlänge ⓘ Fahrzeit ↗ Aufstieg / ↘ Abstieg ⭳ Niedrigster Punkt / ⭱ Höchster Punkt ✪ Startort