



Sportlicher Hochgenuss Die besten Rennradtouren im Mostviertel

In der abwechslungsreichen Mostviertler Landschaft haben Aktivurlauber und Rennradfahrer die Qual der Wahl: Zahlreiche attraktive Rennradtouren in allen Schwierigkeitsgraden schlängeln sich durch das Voralpenland und erfreuen ambitionierte Radsportler ebenso wie Einsteiger.

Im wilden Mostviertel entdecken Rennradfahrer vom Frühjahr bis in den Herbst die schönsten Rennradtouren Niederösterreichs. Das kontrastreiche Gebiet zwischen Ötscher, Hochkar und Lunzer See hält dabei für jedes Konditionslevel die passende Herausforderung bereit. Die Vielfalt der Strecken glänzt mit knackigen Steigungen für kraftintensive Einheiten und optimalen Trainingsbedingungen für Ausdauer und Geschwindigkeit. Ausgehend von Waidhofen an der Ybbs geht es auf zahlreichen Strecken flach und rasant durch das malerische Ybbstal oder entlang der Moststraße, ambitionierte Bergfexen bereichern ihre Ausfahrten wiederum mit anspruchsvollen Abstechern und Anstiegen auf das Hochkar, über den Zellerrain oder hinauf zur Basilika Sonntagberg bis hinein in das ursprüngliche Mariazeller Land.

Das beste am Rennradfahren im Mostviertel: Die Radsportfreunde haben für die einzelnen Teilstücke der Routen meist die Wahl zwischen wenig befahrenen Landstraßen und – bei angemessenem, lockerem Tempo – bestens ausgebauten Radwegen. So findet jeder Rennradler seinen Weg!

Schwierigkeit: **LEICHT** **MITTEL** **SCHWER**

Auf den Spuren der Österreich-Rundfahrt

Messen mit den Besten – auf der Österreich-Rundfahrt-erprobten Bergetappe zur Wallfahrtsbasilika Sonntagberg.



Dort, wo 2018 die 7. Etappe der 70. Österreich-Rundfahrt Station gemacht hat, können sich Hobbyradler mit den Profis messen! Sie finden perfekte Bedingungen für erlebnisreiche Rennradtouren vor: Die 30 km lange Runde führt ausgehend von Waidhofen an der Ybbs hinauf zur weithin bekannten Wallfahrtsbasilika Sonntagberg (675 m). Nach einer kurzen Fotopause geht es auf den Spuren der Profis über den aussichtsreichen Panoramahöhenweg weiter nach St. Leonhard am Wald, danach begleitet von herrlicher Landschaft rasant hinunter in die „Stadt der Türme“ Waidhofen an der Ybbs. Trotz der geringen Distanz hat die attraktive Strecke einige knackige Steigungen und herrliche Ausblicke zu bieten. Apropos: die Profis radeln die Strecke gleich vier Mal hintereinander!

→ 30 km || 720 Hm ⌚ 01:15 h



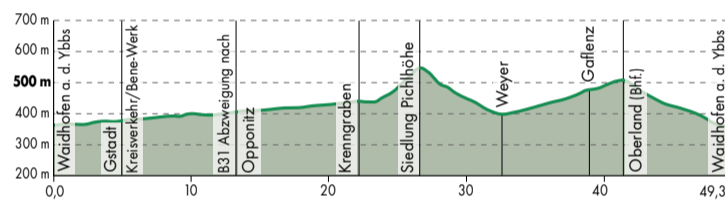
Saurüsselrunde

Kurze und relativ einfache Strecke durchs Ybbstal mit einem Abstecher ins Ennstal. Ideale Aufwärmrunde für ein paar Radtage.



Diese Tour ist der ideale Formcheck im Frühling: Sie verläuft von Waidhofen an der Ybbs zuerst gemütlich über die B31 oder den Ybbstalaradweg nach Gstadt, Opponitz und Hollenstein. Danach wartet der angenehme Anstieg auf den Saurüssel. Es folgt die Abfahrt ins Ennstal, wo sich in Weyer mehrere Möglichkeiten zur Weiterfahrt bieten: Während die klassische Route über Gafelnz und Oberland retour nach Waidhofen an der Ybbs führt, können motivierte Radler der Ausfahrt mit einem Abstecher über die Breitenau noch ordentlich Würze verleihen. Eine attraktive Variante für Bergspezialisten ist jene über den Gschnaidt-Graben, den Freit-hofberg und Konradshelm zurück zum Ausgangspunkt.

→ 49 km || 390 Hm ⌚ 01:45 h



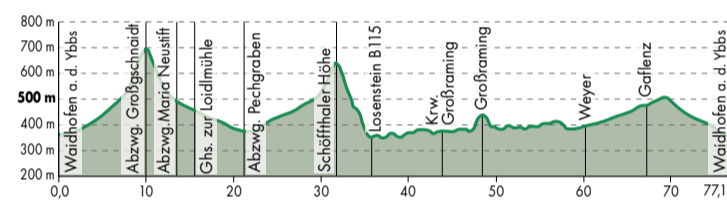
Losensteinrunde

Abwechslungsreiche und durchaus anspruchsvolle Runde von Waidhofen an der Ybbs in Richtung Ennstal und Nationalpark Kalkalpen.



Ausgehend vom Oberen Stadtplatz in Waidhofen an der Ybbs starten Rennradler zunächst in Richtung Maria Neustift. Nach 8 km wartet die erste kräftige Steigung; die Kreuzgruberhöhe. Auf der folgenden Abfahrt und durch den Neustiftgraben geht es flott und gemütlich bis kurz vor Großraming, bevor Richtung Laussa mit dem Anstieg auf die Schöffthaler Höhe die nächste Herausforderung wartet. Vom höchsten Punkt startet man in die kurvenreiche und anspruchsvolle Abfahrt nach Losenstein, von dort radelt man der Ennstal Bundesstraße entlang weiter nach Weyer und danach über Gafelnz retour nach Waidhofen an der Ybbs.

→ 77 km || 1.129 Hm ⌚ 02:50 h



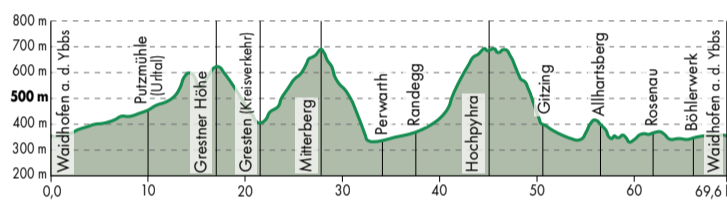
Mitterberg – Hochkogel

Anspruchsvolle Rennradtour mit Ausblicken vom Alpenvorland bis ins Ötschergebiet – ideal für Bergfexen.



Trotz der kompakten Länge von 70 km ist die Rundtour durchaus anspruchsvoll: Von Waidhofen an der Ybbs starten Radler über das Urthal hinauf zum Christophorus-Landeplatz bei Ybbsitz. Weiter über die Grestner Höhe folgt die Abfahrt nach Gresten, wo die Beine für den zähen Anstieg auf den Mitterberg gelockert werden. Die verwinkelte Abfahrt vom Mitterberg in das kleine Erlauftal erfordert dank vieler unübersichtlichen Kurven Konzentration. Nach Randegg wartet der Hochkogel – traumhafte Ausblicke inklusive. Es folgt die Abfahrt nach Kröllendorf und ein kurzer Anstieg in Allhartsberg, bevor es über Böhrlerwerk zurück nach Waidhofen an der Ybbs geht.

→ 70 km || 1.368 Hm ⌚ 02:45 h



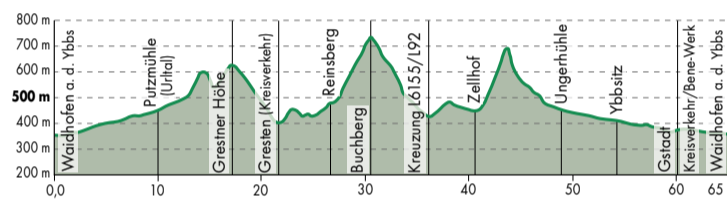
Reinsberggrunde

Relativ kurze, aber anspruchsvolle Runde mit schönen Anstiegen und flotten Abfahrten, begleitet von herrlichen Ausblicken.



Von Waidhofen an der Ybbs verläuft die Tour ähnlich der „Mitterberg-Hochkogel-Tour“ bis nach Gresten und von dort weiter in das Kulturdorf Reinsberg. Der folgende Anstieg hinauf zum Buchberg ist zäh, vor allem die letzten Höhenmeter gehen an die Substanz – als Belohnung wartet ein schöner Ausblick auf den Ötscher. Danach folgt die Abfahrt bis zur L92, auf der man gemütlich Richtung Gresten radelt, bevor Richtung Zellhof abbiegt. Nach einem knackigen und steilen Anstieg – ideal für Bergfexen – führt die folgende rassistige Abfahrt (20 % Gefälle) weiter Richtung Maria Seesal ins Schmiedezentrum Ybbsitz, von dort geht es retour nach Waidhofen an der Ybbs.

→ 65 km || 1.147 Hm ⌚ 02:30 h



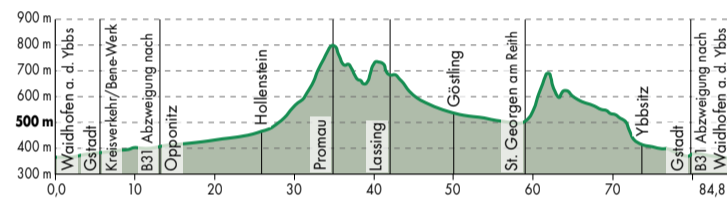
Promaurunde

Tolle, abwechslungsreiche Tour mit einigen „knackigen“ Anstiegen durch das Herz der Ybbstaler Alpen.



Die „Aufwärmassage“ bis nach Hollenstein verläuft flach und gemütlich, bevor es über den Sandgraben hinauf zum höchsten Punkt auf die Promau (809 m) durchaus anspruchsvoll wird – auf den letzten 3 km warten 300 Hm, belohnt mit herrlichen Ausblicken auf das Hochkar und die Ybbstaler Alpen. Nach einer rassistigen Abfahrt erreicht man die Erlebniswelt Mendingtal, dem kurzen Anstieg nach Lassing folgend rollt man gemütlich weiter nach Götting an der Ybbs. Über St. Georgen am Reith warten mit der Großen und der Kleinen Kripp noch zwei Anstiege, bevor die Strecke über die „Prolling“ steil bergab entlang der Schmiedemelle nach Ybbsitz und von dort retour nach Waidhofen an der Ybbs führt.

→ 85 km || 972 Hm ⌚ 03:00 h



Auf den Spuren der Österreich-Rundfahrt

Messen mit den Besten – auf der Österreich-Rundfahrt-erprobten Bergetappe zur Wallfahrtsbasilika Sonntagberg.



Dort, wo 2018 die 7. Etappe der 70. Österreich-Rundfahrt Station gemacht hat, können sich Hobbyradler mit den Profis messen! Sie finden perfekte Bedingungen für erlebnisreiche Rennradtouren vor: Die 30 km lange Runde führt ausgehend von Waidhofen an der Ybbs hinauf zur weithin bekannten Wallfahrtsbasilika Sonntagberg (675 m). Nach einer kurzen Fotopause geht es auf den Spuren der Profis über den aussichtsreichen Panoramahöhenweg weiter nach St. Leonhard am Wald, danach begleitet von herrlicher Landschaft rasant hinunter in die „Stadt der Türme“ Waidhofen an der Ybbs. Trotz der geringen Distanz hat die attraktive Strecke einige knackige Steigungen und herrliche Ausblicke zu bieten. Apropos: die Profis radeln die Strecke gleich vier Mal hintereinander!

→ 30 km || 720 Hm ⌚ 01:15 h



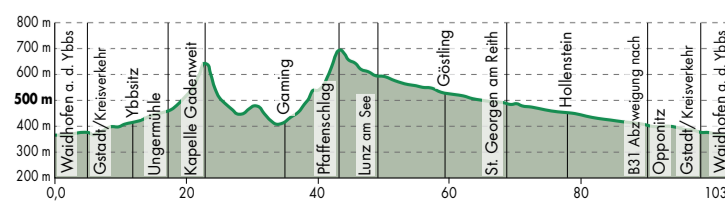
Kleine Waidhofner Marathonrunde

Abwechslungsreiche, relativ einfache Runde mit zwei leichteren Anstiegen und einer langen „Flachetappe“ zum Schluss.



Ausgehend von Waidhofen an der Ybbs verläuft die relativ einfache Runde über Gstadt und Ybbsitz weiter Richtung Gresten. Nach der Abzweigung Richtung Maria Seesal wartet die rund 4 km lange, angenehme Steigung Zogelsgraben. Leicht fallend geht es weiter über Oberamt bis nach Brettl und auf der L92 bis nach Gaming. Vorbei an der Kartause folgen die Radler der Strecke des Ötscherland-Expresses bergauf bis Pfaffenschlag und weiter bis nach Lunz am See. Kleine Abkühlung im herrlichen Voralpensseeelempfehlenswert! Vom dort folgt man der Ybbstalbundesstraße (oder dem Ybbstalaradweg) für rund 50 flache Kilometer über Götting an der Ybbs und Opponitz zurück bis nach Waidhofen an der Ybbs.

→ 103 km || 852 Hm ⌚ 03:30 h




Around WY

Einmal rund um Waidhofen an der Ybbs ... das ist weiter als man denkt! Eine lange und anspruchsvolle Rennradtour.



Die abwechslungsreiche Route rund um Waidhofen an der Ybbs hält flache Abschnitte, knackige Anstiege und welliges Terrain bereit und ist vor allem im Herbst empfehlenswert. Der erste Teil über Gstadt, Opponitz und Hollenstein verläuft eher flach. Danach wechseln über Weyer, Maria Neustift, St. Peter, Biberbach und Kröllendorf leichte Anstiege mit kurzen Abfahrten. In Richtung Hochkogel folgt dann der steilste Abschnitt – neben der Steigung nimmt hier aber auch die Aussicht stetig zu. Vom Hochkogel geht es über Randegg, Gresten und Ybbsitz mit Ausnahme der Grestner Höhe entspannt zurück zum Ausgangspunkt nach Waidhofen an der Ybbs.

→ 126 km || 1.857 Hm ⌚ 04:45 h



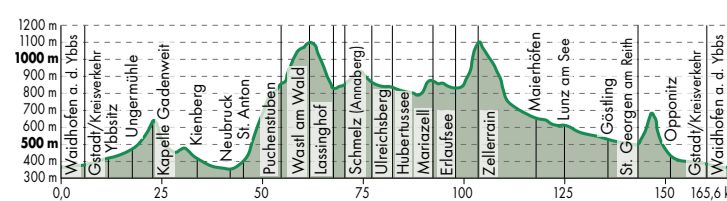
Mariazeller Runde über Hubertussee

Großartige und schwierige Runde zum Wallfahrtsort Mariazell mit herrlichen Anstiegen, Abfahrten und Ausblicken.



Diese ausgiebige Rundtour verläuft bis nach Gaming gleich wie Tour 6. Danach geht es weiter nach St. Anton an der Jeßnitz, wo ein 20 km langer Anstieg nach Wastl am Wald beginnt. Auf eine genussvolle Abfahrt mit Ötscherblick folgt der weitere Streckenverlauf über Ulreichsberg zum Hubertussee. Tendenziell fallend geht es talauswärts Richtung B21 und weiter nach Mariazell. Der Fahrt am idyllischen Erlaufsee entlang folgt der knackige Anstieg zum Zellerrain, von wo es über Langau nach Lunz am See und dann der Ybbs entlang über Götting an der Ybbs zurück Richtung Ausgangspunkt geht. Letzte Prüfung: der Anstieg zur Großen Kripp in St. Georgen am Reith.

→ 166 km || 2.182 Hm ⌚ 06:30 h



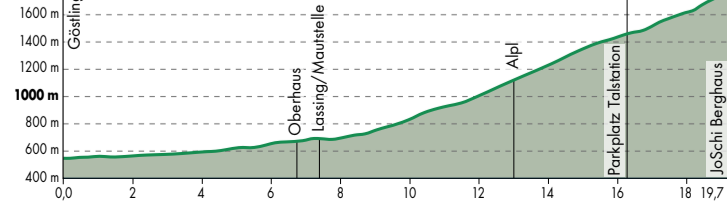
Hochkar bis zum JoSchi Berghaus

Die Bergstrecke schlechthin. Höher geht's nicht – jedenfalls nicht in Niederösterreich, 1.300 Höhenmeter in einem Zug.



Die anspruchsvolle Bergtour führt ausgehend von Götting an der Ybbs (532 m) zunächst noch flach, später leicht steigend Richtung Lassing. Ideal zum Aufwärmen, denn ab der ehemaligen Maststelle Lassing geht es auf der Hochkar-Alpenstraße für rund 9 km nur mehr steil bergauf. Während der Großteil der Radler im Talboden beim oberen Parkplatz auf 1.400 m einkehrt, startet hier erst die wahre Herausforderung für trainierte Radsportler: Der extrem steile, 3 km lange Anstieg über die Versorgungsstraße zum JoSchi Berghaus wird mit einem herrlichen Ausblick auf 1.800 m belohnt. Die Tour ist auch für Mountaintaiker bestens geeignet.

→ 20 km || 1.265 Hm ⌚ 02:00 h



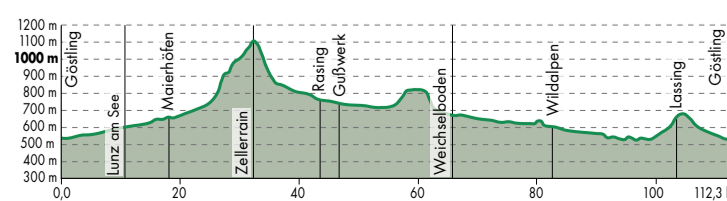
Zellerrainrunde

Ein Abstecher ins Mariazellerland und Hochschwabgebiet. Landschaftlich sehr reizvolle Tour mit Start und Ziel in Götting an der Ybbs.



Ein landschaftliches Highlight unter den Touren der Region. Nach dem Startabschnitt von Götting an der Ybbs (532 m) nach Lunz am See biegt man auf die Mariazellerstraße ein und durchradelt das wildromantische Langautal. Über die idyllisch gelegenen Orte Neuhaus und Taschelbach verläuft die Strecke zum Teil recht steil bis zum höchsten Punkt, dem Zellerrain (1.125 m). Nach der flotten Abfahrt in Richtung Mariazell geht es weiter durch das actionreiche Salzatal bis nach Wildalpen. Die finale Steigung nach Lassing erfordert noch einmal erhöhten Kraftaufwand, bevor es vorbei an der Hochkar-Abzweigung gemütlich zurück nach Götting an der Ybbs geht.

→ 112 km || 1.385 Hm ⌚ 04:30 h



Mostviertel

Rennradeln

Die schönsten Touren im alpinen Mostviertel



MIT UNTERSTÜTZUNG VON LAND UND EUROPÄISCHER UNION

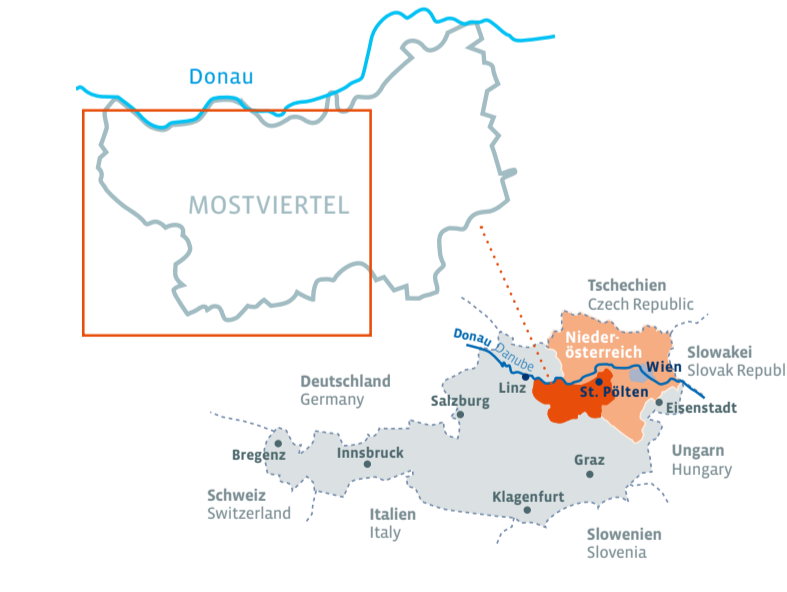
LE 14-20

Europäischer Landwirtschaftsfonds für die Entwicklung des ländlichen Raumes. Hier investiert Europa in die ländlichen Gebiete.

NIEDERÖSTERREICH HINEIN INS LEBEN.

Mostviertel

Zahlreiche attraktive Rennradtouren führen rund um die Ybbstaler Alpen und durch das Gebiet der Eisenstraße Niederösterreich.



App & Online

Alle Rennrad-Routen im Detail inkl. GPS-Tracks zum Download und Autoren-Tipps finden Sie unter www.mostviertel.at/rennrad, weitere Informationen zum Ybbstalaradweg und zum Radfahren im Mostviertel unter www.ybbstalaradweg.at.

TIPP: Der ideale Begleiter für Ihre Rad- oder Wandertour im Mostviertel ist die kostenlose Niederösterreich-App.

Wir beraten Sie gerne!

Mostviertel Tourismus
Töpperschloss Neubruck 2/10
3283 Scheibbs
T +43 7482/204 44
F +43 7482/204 44-87
info@mostviertel.at
www.mostviertel.at

Die Radkarte entstand im Rahmen des LEADER-Projekts Radregion Eisenstraße

Impressum: Herausgeber: Mostviertel Tourismus GmbH
Konzeption, Grafik und Produktion: www.diewerbetrommel.at. Alle Angaben wurden mit großer Sorgfalt erhoben, erfolgen jedoch ohne Gewähr und erheben nicht den Anspruch auf Vollständigkeit. © 2018



Radfreundliche Betriebe

Viele Gastgeber entlang der Radrouten – vom Café bis zu gemütlichen Landgasthöfen und Hotels – haben sich besonders auf radelnde Gäste eingestellt. Sie bieten speziell geprüfte Services, zum Beispiel einen sicheren Abstellplatz fürs Fahrrad, Reparatur-Sets sowie Informationen rund um die Radwege. Erkennbar sind die Gastgeber an der grünen Fahne „Radfreundlicher Gastgeber“.

- 1 Babenbergerhof**
3370 Ybbs an der Donau
Wiener Straße 10
T 07412/543 34
www.babenbergerhof.at
Kein Ruhetag
- 2 Gasthaus „Zur Linde“**
3371 Neumarkt an der Ybbs
Neuer Straße 21
T 07412/524 37
www.gh-gruber.at
Ruhetag: Donnerstag
- 3 Hotel Exel******
3300 Amstetten, Alte Zeile 14
T 07472/258 88
www.hotelexel.com
Kein Ruhetag
- 4 Gasthaus Kerschbaumer**
3340 Waidhofen an der Ybbs
Unterzeller Straße 85
T 07442/622 46
www.gasthaus-kerschbaumer.at
Ruhetag: Montag
- 5 Schlosswirt**
3340 Waidhofen an der Ybbs
Schloss Rothschild
T 07442/536 57
www.schlosswirt-rothschild.at
Kein Ruhetag
- 6 Hotel Das Schloss******
an der Eisenstrasse****
3340 Waidhofen an der Ybbs
Am Schlossplatz 1
T 07442/505
www.schlossseitenstrasse.at
Kein Ruhetag
- 7 Frühstückspension Haus Hoher Markt**
3340 Waidhofen an der Ybbs
Hoher Markt 18
T 07442/521 12
www.haushohermarkt.at
Kein Ruhetag
- 8 Naturparkhaus Buchenberg**
3340 Waidhofen an der Ybbs
Rösselgraben 15
T 0676/844 991 444
www.tierpark.at
Kein Ruhetag
- 9 Gasthof „Zum Goldenen Hirschen“**
3341 Ybbsitz, Markt 9
T 07443/863 00
www.goldenerhirsch.net
Ruhetag: Montag & Dienstag
- 10 Café am Platz**
3341 Ybbsitz, Markt 23
T 07443/882 99 0664/750 085 93
cafeamplatz23@hotmail.com
Ruhetag: Montag
- 11 Schluchtenhütte**
3342 Opponitz, Ofenberg 4
T 07444/74 76 0664/246 45 58
beritpucker@hotmail.com
Ruhetag: Dienstag & Mittwoch
- 12 Gasthof Bruckwirt**
3342 Opponitz, Thann 12
T 07444/72 29
www.bruckwirt-opponitz.at
Ruhetag: Montag & Dienstag
- 13 Gasthof Kirchenwirt**
3342 Opponitz, Hauslehen 19
T 07444/72 23
Ruhetag: Mittwoch & Donnerstag
- 14 Gasthof Stadach**
3343 Hollenstein an der Ybbs
Walcherbauer 5
T 07445/262, 0664/394 27 93
Ruhetag: Dienstag
- 15 Wirtshaus Hilbinger**
3343 Hollenstein an der Ybbs
Dorf 39
T 07445/222
www.wirtshaus-hilbinger.at
Ruhetag: Montag & Dienstag
- 16 Bäckerei - Konditorei - Café Czihak**
3292 Gaming, Im Markt 8
T 07485/972 39
www.baecker-czihak.at
Ruhetag: Montagnachmittag
- 17 Hotel Kartause Gaming**
3292 Gaming, Kartause 1
T 07485/984 66
www.kartause-gaming.at
Kein Ruhetag
- 18 Hotel Schloss Ernegg**
3261 Steinkirchen am Forst
Ernegg 1
T 07488/712 14
www.schlossernegg.at
Kein Ruhetag
- 19 Schließauhof**
3263 Randegg, Schließau 19
T 07487/50 02
www.schließauhof.at
Ruhetag: Montag & Dienstag
- 20 Gasthaus Kummer**
3264 Gresten, Badgasse 4
T 07487/23 61
www.gasthaus-kummer.at
Ruhetag: Montag
- 21 Landgasthaus Stadler**
3264 Reinsberg, Reinsberg 21
T 07487/23 73
www.gasthausstadler.at
Ruhetag: Montag & Dienstag

Reparatur und Service

- Radsport Ginier**
3340 Waidhofen an der Ybbs, Ybbstorgasse 5
T 07442/553 43, www.ginnersport.com
- Radshop Lietz**
3341 Ybbsitz, Alte Poststraße 23, T 07443/865 12, radshop.lietz.at
- Intersport Fahrberger, Glückshaus Göstling**
3345 Göstling, Markt 51, T 07484/50 66, www.fahrberger.at
- Sportwerk Göstling**
3345 Göstling 159, T 07484/260 66, www.sportwerk.at
- Weichberger GmbH**
3250 Wieselburg, Wiener Straße 6
T 07416/537 190, www.weichberger.at
- Intersport Matschi**
3292 Gaming, Im Markt 45, T 07485/974 30, www.intersport.at

Taxis mit Radtransport

- Ybbsstad-Radtaxi Daurer Reisen**
3293 Lunz am See, Seestraße 5
T 0664/442 02 37, www.daurer-reisen.at
- Ybbsstad-Radtaxi Esetzlicher Bus GmbH**
3340 Waidhofen an der Ybbs, Wiener Straße 16
T 0664/886 029 92, www.esetzlicher.at
- Bruckwirt**
3342 Opponitz, Thann 12
T 07444/72 29, www.bruckwirt-opponitz.at

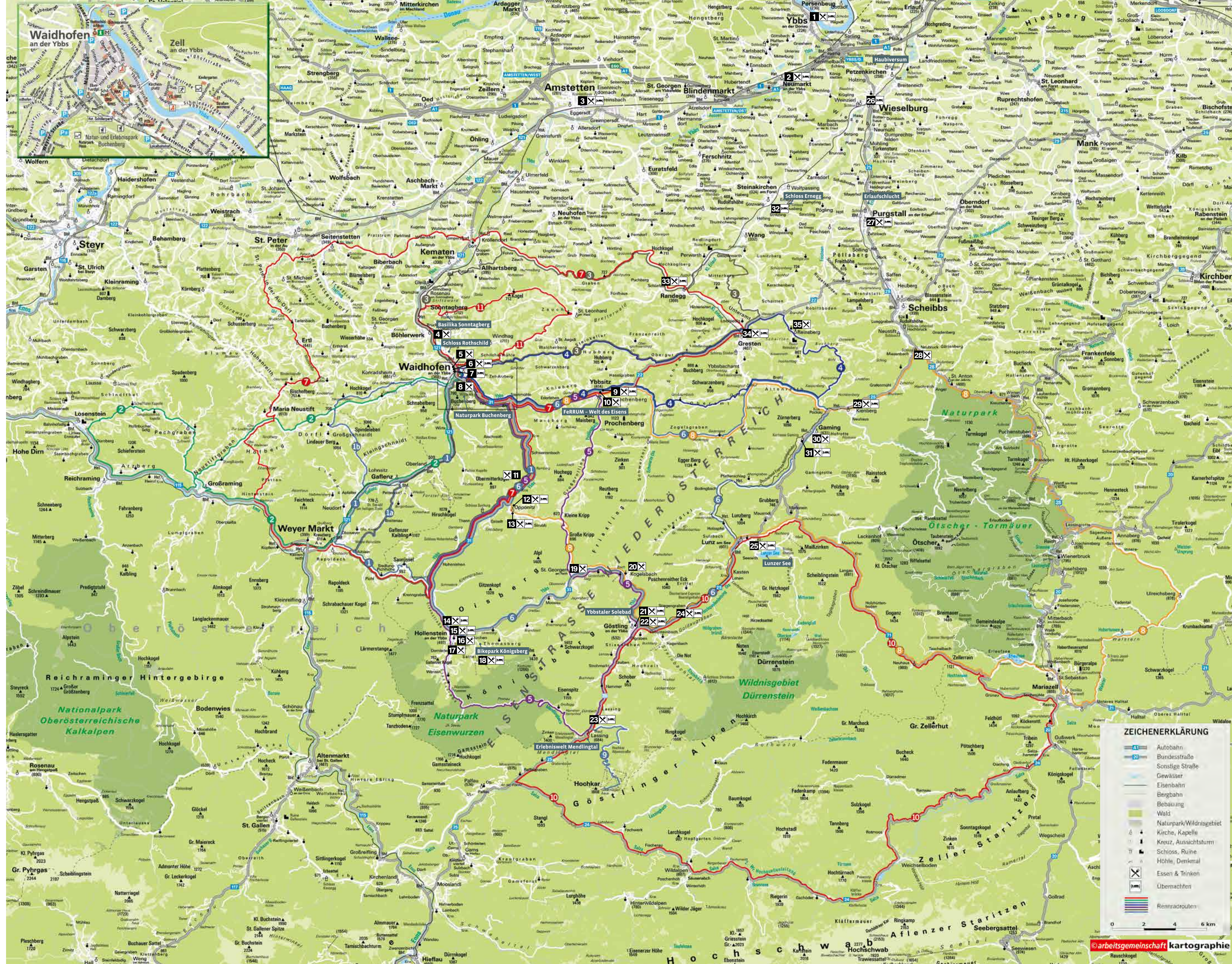
Radtramer-Bus

Zwischen Waidhofen an der Ybbs und Lunz am See ist der VOR-Radtramer unterwegs. In jeder Ortschaft entlang des Herzstückes des Ybbsaltradwegs gibt es eine Haltestelle.

Betriebstage
Juli und August täglich
Mai, Juni, September, Oktober an Samstagen, Sonn- & Feiertagen
T 0810 22 23 24, www.vor.at, www.ybbsaltradweg.at

Bestellen Sie kostenlos

- Radkarte Fluss-Radeln**
Ybbsaltradweg, Ötscherland-Radrouten und Meridian-Radrouten: Genuss-Radeln zwischen Ybbs und Erlauf
- Entdeckerkarte Mostviertel**
Die Karte begleitet Sie auf Ihrer Entdeckungsreise durchs Mostviertel. Alle Infos zu Sehenswürdigkeiten, Ausflugszielen und Radwegen haben Sie hier im Überblick.
- Schatzkarte Eisenstraße**
Die Karte zeigt die lebendige Geschichte der Eisenstraße. Erfahren Sie mehr über Schauschmieden und Hammerwerke, Themenwege und Museen entlang der historischen Straße.
- Moststraße Genussführer**
Der Genussführer informiert über Sehenswertes und Genussvollen entlang der Moststraße. Inklusive Heurigenkalender und großer Übersichtskarte zur besseren Orientierung.



ZEICHENERKLÄRUNG

- Autobahn
- Bundesstraße
- Sonstige Straße
- Gewässer
- Eisenbahn
- Bergbahn
- Bebauung
- Wald
- Naturpark/Wildnisgebiet
- Kirche, Kapelle
- Kreuz, Aussichtsturm
- Schloss, Ruine
- Höhle, Denkmal
- Essen & Trinken
- Übernachten
- Rennradrouten

0 2 4 6 km

arbeitsgemeinschaft kartographie